

Actualidad

# Minuto a minuto: así terminó la movilidad este 30 de diciembre durante el Plan Éxodo

Miles de viajeros se desplazan por carretera rumbo a diferentes destinos con motivo de la celebración de año nuevo.

30/12/2022



Los viajeros están en medio de largas filas por el aumento de carros en las vías. - Foto: Getty Images/iStockphoto

El último fin de semana del 2022 está a pocas horas de comenzar, dando paso oficialmente a la celebración de Año Nuevo. [Por esta razón, como es costumbre, miles de viajeros se desplazan por las vías nacionales, rumbo a diferentes destinos para recibir el 2023.](#)

Según explicó el alcalde (e) de Bogotá, Felipe Jiménez, el Distrito cuenta con 5.200 policías en la ciudad y 49 puntos de control de velocidad y embriaguez distribuidos en los nueve corredores viales de salida.



Tremenda granizada se vivió al sur de Bogotá; cientos de personas afectadas y movilidad hecha un caos

Así mismo, más de 600 policías de la Policía de Tránsito de Bogotá y agentes civiles estarán ayudando a agilizar el tráfico en los corredores de ingreso y salida de la ciudad. Además de realizar labores de control y prevención de siniestralidad.



Felipe Jiménez Ángel  
@felipeangell · Seguir



Hoy inicia el #PlanExodo en Bogotá, para garantizarle a todos los bogotanos que van a salir de la ciudad, un viaje seguro y tranquilo.

Tendremos más de 5.200 policías en la ciudad y 49 puntos de control de

velocidad y embriaguez en los 9 corredores viales.



8:07 a. m. · 30 dic. 2022



[Leer toda la conversación en Twitter](#)



36



Responder



Compartir

[Leer 3 respuestas](#)

Aunque con algunas fluctuaciones, este viernes 30 de diciembre fue uno de los momentos en los que los viajeros tuvieron que sopesar largas filas, trancones incluso de más de 5 horas, cierres viales, cierres de peajes, bloqueos de vías por manifestaciones, alto flujo vehicular, entre otras situaciones que han retrasado por horas la llegada a los destinos.

Pues bien, a las 7 de la mañana las vías se encontraban un poco desocupadas, pero una hora más tarde la congestión inició en la salida sur de la capital del país, en Soacha, y para todos aquellos que tenía que movilizarse por la vía que de Bogotá conecta a Melgar y los pueblos aledaños, sufrieron de “interminables trancones” que, aunque se han presentado durante todo el año, a portas del 31 de diciembre, se incrementa la urgencia y masividad de los viajeros.

Con el paso de las horas se fue incrementando la congestión vehicular por cada una de las salidas de la capital, mientras que en otras zonas del país como Santander, Manizales, Villavicencio, Antioquia, también sufrían, en diferentes medidas, los inclemencias del tráfico de fin de año.

Al caer la noche estas situaciones no menguaron, aunque sí se avanzó en la dispersión de las manifestaciones, la remoción de accidentes, la habilitación de zonas cerradas y peajes, entre otros. Con más de 90 mil vehículos en las calles del país, es inevitable la congestión de vehículos, por lo que no se espera que para las siguientes horas disminuyan las dificultades en las carreteras nacionales.

#### 8:00 p. m. Las salidas de Bogotá con alto flujo de carros

A un poco más de un día de que se termine este 2022, y que los viajeros intenten llegar a tiempo a sus destinos para celebrar en familia la despedida del año, las principales salidas de la capital del país se encuentran presentando un alto flujo vehicular que mantiene las trancones y retrasa los tiempos de desplazamiento.

“A esta hora se presenta alto flujo vehicular en el corredor vial Bogotá-Villavicencio, transite con precaución y esté atento a las recomendaciones de la Policía de Tránsito y Transporte. ¡Su Seguridad es Nuestra Prioridad!”, indicó la compañía que tiene la concesión de la vía mencionada, Coviandina.



Coviandina

@CoviandinaSAS · [Seguir](#)



(7:35 pm). A esta hora se presenta alto flujo vehicular en el corredor vial Bogotá-Villavicencio, transite con precaución y esté atento a las recomendaciones de la Policía de Tránsito y Transporte. ¡Su Seguridad es Nuestra Prioridad! #713.

7:36 p. m. · 30 dic. 2022



3



Responder



Compartir

[Leer 3 respuestas](#)

Al igual que el último reporte que se tiene de la Autopista Sur y la vía Cota - Suba, por lo que las personas que estén utilizando estas carreteras puede que tengan que esperar un poco más en medio de largas filas para poder llegar hasta sus destinos.

#### 6:00 p. m. Movilidad en Bogotá

A través de las cuentas oficiales de la Secretaría de Movilidad de Bogotá, algunos de los gestores que trabajan para esta organización revelaron cómo se encuentra el flujo vehicular dentro de la ciudad y en algunas salidas con respecto al gran afluente de viajeros para este fin de año.

Según reportó la secretaría, **La Autopista Sur se encuentra con un flujo moderado de vehículos por lo que los viajeros que tomen en esta ruta, aunque se puedan encontrar con trancones en la vía Melgar, la salida de la ciudad anda marchando sin mayores novedades.**

**Movilidad Bogotá** [@SectorMovilidad](#) · [Seguir](#)

📍 Nuestro grupo de Gerencia en Vía hace presencia en el la Autopista Sur y registra buenas condiciones de movilidad para los viajeros que salen de la ciudad por este corredor.

¡Revisa la ruta y el estado de tu vehículo antes de salir!

5:51 p. m. · 30 dic. 2022

👍 1    💬 Responder    ↗️ Compartir

[Leer 7 respuestas](#)

La vía Cota - Chía, una de las carreteras que también suele presentar afectaciones constantemente y aún más en una época decembrina, estaría “fluyendo en ambos sentidos”, según reportó la Secretaría de Movilidad. La Calle 13 también estaría teniendo un flujo normal de tráfico.

Sin embargo, el sector de la Calle 80 y lo que respecta a la salida norte de la ciudad, por la Autopista Norte en la vía Bogotá - Tunja, estarían teniendo un alto flujo vehicular por lo que los tiempos de espera todavía son altos.

**Movilidad Bogotá** [@SectorMovilidad](#) · [Seguir](#)

Avanza el plan éxodo de fin de año, a esta hora (5:15 p.m.) se presenta alto fluji vehicular en sentido Bogotá -Tunja a la altura de la Autonorte con Calle 193.

Tenemos acompañamiento por parte de [@TransitoBta](#) en la entrada del terminal del

5:15 p. m. · 30 dic. 2022

👍 1    💬 Responder    ↗️ Compartir

[Leer 7 respuestas](#)

Norte.



Ver en Twitter

5:20 p. m. · 30 dic. 2022



7



Responder



Compartir

Leer 1 respuesta

#### 4:50 p. m. Bloqueo en Yomasa

En medio de las largas esperas que se han prolongado en medio de los viajes de fin de año, en el sector conocido como Yomasa, en la localidad de Usme, los ciudadanos informaron de un bloqueo de las vías que llevan a la salida para el Llano.

Al parecer, el bloqueo se habría provocado por la falta de buses para viajar durante estas fechas, por lo que distintas personas y organizaciones se han puesto sobre la vía bloqueando la Avenida Boyacá.



◆◆ OJOMOTERO ◆◆

@ojomotero · Seguir



○ Usme ,sector yomasa en las agencias de transporte los viajeros están bloqueando la vía , manifestándose por falta de buses para viajar .

[facebook.com/profile.php?id...](https://facebook.com/profile.php?id...)  
[twitter.com/ojomotero?s=09](https://twitter.com/ojomotero?s=09)  
[wa.me/message/HAUJUB...](https://wa.me/message/HAUJUB...)

El siguiente elemento multimedia incluye contenido potencialmente delicado.

Ver

4:22 p. m. · 30 dic. 2022



3



Responder



Compartir

Leer más sobre este tema en Twitter

Y aunque algunas rutas alimentadoras de TransMilenio fueron suspendidas durante una hora por las protestas, sobre las 4:00 de la tarde el sistema de transporte masivo indicó que ya se habían reactivado, por lo que los usuarios podrían tomar sus viajes con normalidad.



TransMilenio

@TransMilenio · Seguir



#TMahora (4:05 p.m.)

En el momento se retoma alimentación al portal Usme.

**TransMilenio** @TransMilenio

#TMahora (3:55 p.m.)

Por manifestación ajena a la operación dejan de operar las rutas alimentadoras del Portal Usme:

- 3-3 Chuniza
- 3-8 Virrey
- 3-4 Alfonso López
- 3-14 El Uval
- 3-12 La Esperanza Sur - El Bosque

No se afecta:

- 3-9 Marichuela
- 3-2 Santa Librada



4:05 p. m. · 30 dic. 2022

13 Responder Compartir

[Leer más sobre este tema en Twitter](#)

Y sobre las 6 de la tarde la Secretaría de Movilidad informó que los manifestantes ya habían sido dispersados. “Manifestantes se dispersan y se recupera la movilidad por la intersección de la Av. Caracas con Av. Boyacá”, informó.



**Bogotá Tránsito** · 30 dic. 2022

@BogotaTransito · [Seguir](#)

[03:53 p.m.] #AEstaHora se presenta manifestación en Av. Caracas con Av. Boyacá, generando afectación vial de la intersección.

● Ruta alterna: tomar la antigua vía al Llano por el barrio Compostela.

Autoridades realizan acompañamiento.




**Bogotá Tránsito**

@BogotaTransito · [Seguir](#)

[05:38 p.m.] #Atención | #AEstaHora manifestantes se dispersan y se recupera la movilidad por la intersección de la Av. Caracas con Av. Boyacá.

Recuerda que puedes encontrar todos nuestros reportes en [@Waze\\_Bog](#) y [@BogotaTransito](#).





#### 4:30 p. m. Una fila de “3km” para pagar un peaje

En las redes sociales turistas y viajeros han reportado un trancón para pagar el peaje de Oiba en Santander, algunos recalcan que la fila para poder avanzar en el camino es de alrededor de 3 kilómetros de larga. Misma carretera que este 27 de diciembre presentó un accidente que dejó cuatro heridos y un fallecido.

“Negligencia: 30 de diciembre, pleno plan éxodo, un peaje con un solo carril en vía nacional. 1 hora para pagar un peaje??? Oiba, Santander”, “es el colmo 3km de trancón para pagar peaje de oiba Santander, más de una hora en una vía vuelta nada, para cuando el cambio”, “Un solo carril para la doble vía en el Peaje de Oiba, Santander”, son las denuncias de los usuarios.



#### 4:00 p. m. No cesa el trancón entre Bogotá y la vía a Melgar

En las redes sociales los ciudadanos continúan resaltando que, una de las carreteras más complicadas para salir de la capital del país, y aunque una de las críticas más recurrentes es sobre las obras de ampliación del carril que se llevan desarrollando desde hace varios meses entre Soacha y Melgar, puesto que serían estas las que presuntamente no dejan avanzar el tráfico.

Vía 40 Express, la compañía encargada de esta concesión ha indicado en redes sociales que, tras las festividades desde el 23 de diciembre y hasta 9 de enero las obras están pausadas, con el objetivo de evitar aún más demoras en los puntos que tienden a ser complicados por la afluencia de turistas.

“Viaja informado y ten presente que desde el viernes 23 de diciembre hasta el 9 de

enero VÍA 40 EXPRESS pausará las obras. Sin embargo, puntos como Silvania, la variante de Melgar y el puente Paguey tienen un Plan de Manejo de Tráfico especial por la complejidad de las obras”, indicó la compañía.

Sin embargo, algunos usuarios continúan reportando hasta 5 horas de trancón en esta vía que en momentos de poco tráfico, el trayecto no sobrepasa las 3 horas de viaje.

**VÍA 40 EXPRESS** · 30 dic. 2022  
@Via40Express · [Seguir](#)  
#AEstaHora | Así avanza la movilidad durante el #PlanÉxodo en el sector de la Nariz del Diablo sentido Bogotá-Girardot.  
[@numeral767](#)



**Carlos A Mora Suarez**  
@carlosmorasua · [Seguir](#)

Que Pilos, mostrando el pedazo que fluye porque no hay obras en ese tramo, porqué no ponen el pedazo entre chusaca y Silvania que está bellissimo, 2 horas y media para llegar a Silvania desde Soacha 🧑🧑🧑 porque les dió por hacer obras en pleno diciembre

1:45 p. m. · 30 dic. 2022

8 Responder Compartir

[Leer 2 respuestas](#)

### 12:30 p. m. Más de 92.000 vehículos han salido de Bogotá

Con corte al mediodía, el Plan Éxodo avanza con una velocidad promedio de 27 km/h en los nueve corredores de salida de la ciudad. Hasta el momento, según cifras de la Secretaría de Movilidad, ya han salido más de 92.000 vehículos de la capital.

**Movilidad Bogotá** [Seguir](#)  
@SectorMovilidad · [Seguir](#)

🚗 Avanza el plan éxodo con una velocidad promedio de 27 km/h en los 9 corredores de salida de la ciudad.

Con corte a 12:00 p.m. han salido más de 92 mil vehículos.

¡Conduce con precaución y respeta las normas de tránsito!



**Velocidad Promedio Salidas de Bogotá**

Corredor	Velocidad Promedio (km/h)
Carretera 7	33
Autopista Norte	28
Vía Villavieja - Com	33
Autopista Sur	17
Autopista Sur	23
Autopista Sur	17
Autopista Sur	17
Autopista Sur	17
Autopista Sur	17
Autopista Sur	17

Km/h

**Velocidad general**

Fecha de corte  
30 de diciembre, 12:00 m.

12:08 p. m. · 30 dic. 2022

1 Responder Compartir

[Leer 2 respuestas](#)

## 12:00 p. m. Reportan grave accidente en la vía Bogotá-Girardot

A la fuerte congestión vehicular que se ha registrado durante todo el día en la vía Bogotá-Girardot ahora se suma un accidente de tránsito en el sector de Granada.

Según la información reportada en redes sociales, el siniestro vial no dejó víctimas fatales, aunque sí ha tenido impacto en la movilidad.

Diego Arias  
@DiegoAriasF1 · Seguir

#ATENCION #Viajeros

Se registra grave accidente en la vía BOGOTÁ - Silvania, en el sector de Granada, afortunadamente sin víctimas fatales, pero se genera colapso monumental en esta importante vía.

Ver en Twitter

7:10 a. m. · 30 dic. 2022

5 Responder Compartir

[Leer más sobre este tema en Twitter](#)

## 12:00 p.m. Movilidad fluida en las principales arterias viales de Medellín.

En la capital antioqueña, la movilidad durante el mediodía de este viernes 30 de diciembre ha avanzado de manera fluida. El tráfico presenta normalidad en zonas como la Autopista Sur, a la altura de Leonisa; la Autopista Norte, a la altura de Los Tanques **Ecopetrol**; la Avenida Paralela, a la altura de la Quebrada Tinajas; la Avenida Las Vegas, a la altura de Ciudad del Río y la Avenida El Poblado, a la altura de la Virgen de la Aguacatala.

Por su parte, la Avenida Regional, a la altura de Bomberos Libertadores, presenta calzada oriental reducida, por alto flujo vehicular.


Secretaría de Movilidad de Me...  
@sttmed · Seguir

En respuesta a @sttmed

⚠ Autopista Sur a la altura de Leonisa,  
[#MovilidadMedellín](#) fluida en ambas calzadas.





Secretaría de Movilidad de Medellín   
@sttmed · Seguir

⚠️ Av. Regional a la altura de Bomberos Libertadores, #MovilidadMedellin reducida en la calzada Oriental, por alto flujo vehicular.



12:00 p. m. · 30 dic. 2022



Responder



Compartir

Leer 1 respuesta

### 11:00 a.m. Han salido más de 78.000 vehículos de Bogotá

Con corte a 11:00 a.m., según información de las autoridades de tránsito, han salido más de 78.00 vehículos de Bogotá, con una velocidad promedio de 28 km/h.

Durante la primera mitad del día, los corredores con mayor flujo vehicular siguen siendo la Autopista Sur y la Vía a Villavicencio.



Movilidad Bogotá   
@SectorMovilidad · Seguir



📍 Con corte a 11:00 a.m. han salido más de 78 mil vehículos de la ciudad con una velocidad promedio de 28km/h.

🔴 Los corredores con mayor flujo vehicular son Autopista Sur y la Vía a Villavicencio.



11:33 a. m. · 30 dic. 2022



11

Responder




Compartir

Leer 3 respuestas

### 11:00 a.m. Sigue el colapso en la vía Bogotá-Girardot

A través de redes sociales, los viajeros han compartido fotografías del panorama en la vía Bogotá-Girardot, a la altura de Melgar. Según manifiestan, hay alto total en el tráfico.

 **Briancho**  
@briancho22 · Seguir

@numeral767 un trancón vía girardot-Bogota antes de la entrada a Melgar, no se mueve ningún carro, ya más de 30 minutos y nada!!  
[#melgar](#) [#girardot](#) [#bogota](#)

10:41 a. m. · 30 dic. 2022

1 Responder Compartir

Leer 1 respuesta

 **Apprenti cycliste**  
@losviejitosdel1 · Seguir

Vía Girardot-Bogotá a 15 kms del túnel Guillermo Leon Valencia TOTALMENTE DETENIDOS, sin razón aparente @numeral767 ausencia de @PoliciaColombia



10:35 a. m. · 30 dic. 2022

3 Responder Compartir

Leer 2 respuestas

 **Ana X Oliveros**  
@Anaxoliveros · Seguir

4 horas saliendo de Bogotá para llegar a otro trancón que promete otras 4 horas para recorrer 60 kilómetros. Salir de Bogotá, terrible. Vía Btá Girardot... peor.


10:24 a. m. · 30 dic. 2022

2 Responder Compartir

Leer 1 respuesta

### 10:04 a.m. Tráfico en alto en la vía Bogotá-Villavicencio

La vía al llano ha sido una de las más concurridas durante el Plan Éxodo y, según han manifestado algunos usuarios en redes sociales, el tráfico se encuentra colapsado después del primer peaje.

 **Jose Rios**  
@jarios40 · Seguir

@numeral767 buen día, saben que pasa con vía

[@Naranjal07](#) ¿Saben cómo pasa con vía Bogotá a Villavicencio que lleva detenida 45 min después del primer peaje

10:04 a. m. · 30 dic. 2022

1 Responder Compartir

[Leer 2 respuestas](#)

[Coviandina](#) · 30 dic. 2022  
@CoviandinaSAS · [Seguir](#)

(10:36 am). ¡Atención! La Policía de Tránsito y Transporte realiza cierre en el peaje de Pipiral II para ejecutar contraflujo desde el peaje de Naranjal hasta Chirajara debido al alto flujo vehicular que se presenta en el sector. Esté atento a las recomendaciones del personal.

[Amma](#)  
@Laviolahuesos · [Seguir](#)

Cómo se les ocurre cerrar la vía en un sentido, el flujo vehicular es alto en ambos sentidos para estas fechas. Por favor hora de apertura del cierre sentido Villavicencio - Bogotá

10:58 a. m. · 30 dic. 2022

4 Responder Compartir

[Leer más sobre este tema en Twitter](#)

10:00 a.m. Más de 66.000 vehículos han salido de Bogotá  
El Plan Éxodo avanza con una velocidad vehicular promedio registrada de 30 km/h en los nueve corredores de salida de Bogotá.

Con corte a las 10:00 a.m., la Secretaría Distrital de Movilidad indicó que han salido más de 66.000 vehículos de la capital.

[Movilidad Bogotá](#) [Seguir](#)

Avanza el plan éxodo con una velocidad promedio de 30 km/h en los 9 corredores de salida de la ciudad.

Con corte a 10:00 a.m. han salido más de 66 mil vehículos.

¡Conduce con precaución y respeta las normas de tránsito!

**Velocidad Promedio Salidas de Bogotá**

**30 Km/h**  
Velocidad general  
Fecha de corte: 30 de diciembre, 10:00 a.m.

10:08 a. m. · 30 dic. 2022

4 Responder Compartir

[Leer 12 respuestas](#)

9:35 a.m. Se realizan controles de transporte informal en el terminal de Cali

**Secretaría de Movilidad de Cali**   
 @MovilidadCali · Seguir

#AEstaHora se realizan controles al transporte informal en @MiTerminalCali.

#TeQueremosCali     
 @AlcaldiaDeCali @JorgelvanOspina  
 @WMVallejo



9:35 a. m. · 30 dic. 2022 

 31  Responder  Compartir

[Leer 23 respuestas](#)

9:00 a.m. Autopista Sur y vía Villavicencio, los corredores con mayor flujo vehicular

De acuerdo con información de la Secretaría Distrital de Movilidad, con corte a las 9:00 a. m. han salido más de 55.000 vehículos de la ciudad, con una velocidad promedio de 29km/h.

Durante las primeras horas de la mañana, los corredores con mayor flujo vehicular son la Autopista Sur y la vía Villavicencio.

**Movilidad Bogotá**   
 @SectorMovilidad · Seguir

Con corte a 9:00 a.m. han salido más de 55 mil vehículos de la ciudad con una velocidad promedio de 29km/h.

- Los corredores con mayor flujo vehicular son Autopista Sur y la Av Villavicencio.



9:41 a. m. · 30 dic. 2022 

 21  Responder  Compartir

[Leer 21 respuestas](#)

8:50 a.m. Cierre en la Autopista Sur, a la altura de la Cl. 67, en Medellín

La Secretaría de Movilidad de Medellín informó sobre un cierre en la Autopista Sur, a la altura de la Cl. 67 (Barranquilla), calzada Occidental, debido a trabajos en el alcantarillado. Por esta razón, recomendó tomar vías alternas

**Secretaría de Movilidad de Medellín**   
@sttmed · [Seguir](#)

 (08:50) #MovilidadMedellín Se presenta cierre en la Autopista Sur, a la altura de la Cl. 67 (Barranquilla), calzada Occidental, debido a trabajos en el alcantarillado. Recomendamos tomar vías alternas.



8:50 a. m. · 26 dic. 2022 

 [Leer toda la conversación en Twitter](#)

 6  Responder  Compartir

[Leer 4 respuestas](#)

**8:00 a.m. Velocidad promedio de 30 km/h en las vías de salida de Bogotá**  
Con corte a esta hora, las autoridades distritales reportan que el Plan Éxodo avanza con una velocidad promedio de 30 km/h en los nueve corredores de salida de la ciudad.

**Movilidad Bogotá**   
@SectorMovilidad · [Seguir](#)

● Avanza el plan éxodo con una velocidad promedio de 30 km/h en los 9 corredores de salida de la ciudad.

Con corte a 8:00 a.m. han salido más de 43 mil vehículos.

¡Conduce con precaución y respeta las normas de tránsito!

**Velocidad Promedio Salidas de Bogotá**



**30 Km/h**  
Velocidad general  
Fecha de corte: 30 de diciembre, 8:00 a.m.



8:37 a. m. · 30 dic. 2022 

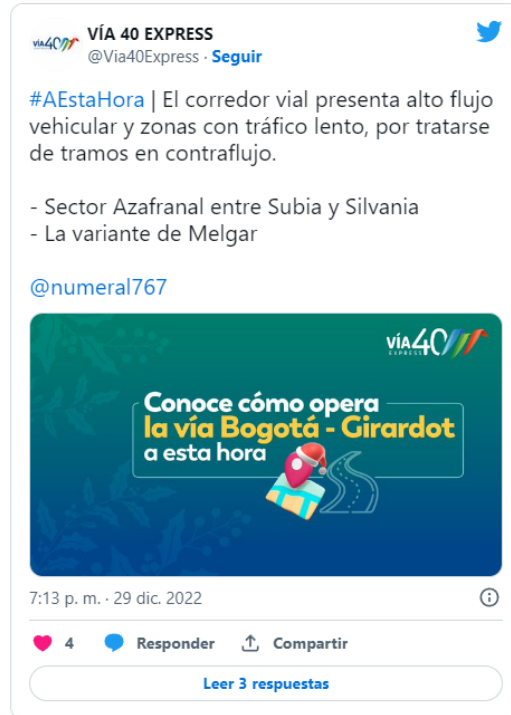
 9  Responder  Compartir

[Leer 9 respuestas](#)

**8:00 a.m. Trancón en la vía Bogotá - Girardot**  
La 'tierra caliente' siempre es una opción popular por estas fechas. Centenares de viajeros intentaron anticiparse al Plan Éxodo y emprendieron su camino en la noche del jueves 29 y madrugada del viernes 30 de diciembre, sin embargo, no se

salvaron del trancón.

[Las obras que se vienen realizando desde hace varios meses en esta vía, sumadas al creciente flujo vehicular, derivaron en que se presentaron represamientos.](#) La movilidad estuvo colapsada, sobre todo en los tramos donde hay contraflujos.



La concesionaria Vía 40 informó a través de sus canales digitales que la congestión más importante se presentó en el sector Azafranal, entre Suba y Silvania, a lo largo de la variante de Melgar.

Así mismo, informó que, durante el Plan Éxodo, la Policía realiza **cierres intermitentes de la vía sentido Girardot-Bogotá, específicamente en el sector Alto de Canecas (Chinauta)** para facilitar la movilidad con tres carriles hacia Girardot.

Por otra parte, en el sector San Raimundo, en Granada, se registró un choque múltiple, por lo que personal de la concesionaria y Policía atienden la emergencia. **En el lugar se presenta paso a un carril en ambos sentidos.**

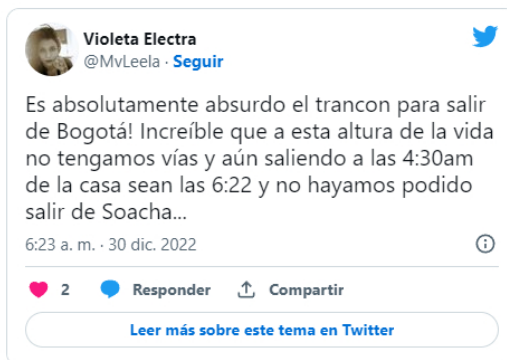
Con el propósito de minimizar la afectación vial, la concesionaria indicó que las obras en la vía Bogotá-Girardot estarán en pausa hasta el próximo 9 de enero, sin embargo, precisó que, en puntos como Silvania, continúan en contraflujo por la complejidad de la zona y la seguridad de los usuarios. En tal virtud, la Policía realizará manejo de tráfico con 'pare y siga', según el comportamiento vehicular.





### 8:00 a.m. Congestión en la salida por Soacha

A través de Twitter, ciudadanos reportaron una fuerte congestión vehicular en la Autopista Sur, principalmente en la salida hacia el municipio de Soacha.



### 7:33 a.m. Movilidad fluida en la Avenida San Juan a la altura de Barrio Triste (Medellín)

Al igual que este corredor vial, la vía Las Palmas también amaneció con movilidad fluida, según indicó la autoridad de tránsito en Medellín.

### 7:00 a.m. Han salido más de 38.000 vehículos de Bogotá

Con corte a esa hora, la Secretaría de Movilidad indicó que ya habían salido más de 38.000 vehículos de la ciudad, con una velocidad promedio de 21km/h. Los corredores con mayor flujo vehicular son Autopista Sur y la Avenida Villavicencio.

De acuerdo con los cálculos del Distrito, se espera que durante el último fin de semana de 2022 salgan cerca de 507.915 vehículos. En cuanto al ingreso, se estima que lo hagan 420.004 carros.

De otra parte, desde las tres terminales terrestres que hay en Bogotá, se prevé la salida de 180.000 personas en 11.530 vehículos.





**Movilidad Bogotá**   
@SectorMovilidad · Seguir

#ElDato | Se espera que en este fin de semana, salgan cerca de 507.915 vehículos, en cuanto al ingreso, se estima que lo hagan 420.004 carros. Así mismo, desde las tres terminales terrestres que hay en Bogotá, se prevé la salida de 180 mil personas en 11.530 vehículos.



7:39 a. m. · 30 dic. 2022

2   Responder  Compartir

[Leer 1 respuesta](#)

### Recomendaciones durante el Plan Éxodo

Las autoridades distritales compartieron algunas recomendaciones para que los viajeros sean prudentes durante el Plan Éxodo y puedan llegar sanos y salvos a sus destinos:

- Planear la ruta: definir con anticipación los corredores por donde va a salir.
- Verificar el estado de los vehículos, especialmente presión de neumáticos y frenos.
- Encender las luces del vehículo para ser más visible ante otros actores viales.
- Conservar la distancia con otros vehículos y ciclistas en carretera.
- No exceder los límites de velocidad.

Poner en práctica estos consejos puede marcar la diferencia y prevenir así una tragedia. En tal virtud, es clave que los viajeros sean precavidos en las carreteras y no arriesguen su vida con maniobras peligrosas.

### Pico y placa regional

Según informó la Alcaldía de Bogotá, en lo que resta del 2022 no se adelantará la medida de pico y placa regional para retornar a la ciudad, teniendo en cuenta que no hay más puentes festivos. [Por lo tanto, la medida volverá a aplicarse hasta el 2023, con el puente de Reyes.](#)

En ese orden de ideas, la primera fecha de pico y placa regional para el año entrante está proyectada para el lunes festivo 9 de enero, en los nueve corredores de ingreso a Bogotá.

Ese día, entre las 12:00 p. m. y las 4:00 p. m. solo podrán ingresar a la capital los vehículos de placas que finalizan en números pares (0, 2, 4, 6 y 8), mientras que de 4:00 p. m. a 8:00 p. m., el ingreso será únicamente para carros cuya placa termina en número impar (1, 3, 5, 7 y 9). Fuera de estos horarios no aplica la restricción de pico y placa regional.





## Así funcionará la restricción del parrillero en moto en Bogotá para 2023

Estos son los corredores de ingreso donde aplica la medida de pico y placa regional el último día de puentes festivos:

- Autopista Norte: desde el peaje Andes hasta el portal Norte, sentido norte – sur.
- Autopista Sur: desde el límite municipal de Soacha hasta la avenida Boyacá, sentido sur – norte.
- Avenida Centenario (calle 13): desde el río Bogotá hasta la avenida Ciudad de Cali (avenida carrera 86), sentido occidente – oriente.
- Avenida Calle 80: desde el puente de Guadua hasta el portal 80, sentido occidente – oriente.
- Avenida Carrera 7: desde la calle 245 hasta la calle 183, sentido norte – sur.
- Avenida Boyacá vía al Llano: desde el túnel Argelino Durán Quintero hasta la antigua vía al Llano, sentido sur – norte.
- Vía Suba Cota: desde el río Bogotá hasta la avenida calle 170, sentido norte – sur.
- Vía la Calera: desde el peaje Patios hasta la avenida carrera 7, sentido oriente – occidente.
- Vía a Choachí: desde la vía a Monserrate hasta la avenida circunvalar, sentido oriente – occidente.



Plan éxodo

Movilidad Bogotá

Movilidad



Convierta a Semana en su fuente de noticias aquí

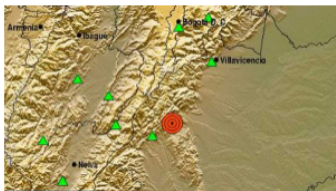


Descarga la app de Semana noticias disponible en:

Apple store

Google play

### NOTICIAS RELACIONADAS




#### ACTUALIDAD

Lo último | Nuevo temblor en Colombia sacudió el centro del país este miércoles 28 de diciembre



#### ACTUALIDAD

Día de los Inocentes: las siete mejores bromas para jugar con la pareja y amigos



#### ACTUALIDAD

El Ideam advierte cómo estará el tiempo antes de que finalice el 2022; ¿habrá lluvias?



#### ACTUALIDAD

"Nos 'cañaban'": la razón por la cual ya no habrá más permiso de carro compartido en el 2023

#### ACTUALIDAD

Atención | Fuerte temblor sacudió Colombia este domingo, tras la celebración de Navidad

#### ACTUALIDAD

'Esplendor', el toro que huyó de camión que lo llevaba al matadero en Bogotá, logró su libertad

#### ACTUALIDAD

¿Carros chocones? Usuarios en redes destacaron una absurda pelea en Bogotá

#### ACTUALIDAD

SEMANA termina como número 1 en 2022: según Comscore, es el medio digital preferido por los colombianos


### ÚLTIMAS NOTICIAS






**MEDELLÍN** Hace pocos segundos

**Milagrosamente están vivas la mujer y su hija de ocho años, después de que la madre se lanzara con la pequeña al Metro. Su estado de salud es grave y podrían sufrir amputaciones**




**VIVIENDA** Hace pocos segundos

**Lo que debe tener en cuenta para invertir en Panamá**




**ACTUALIDAD** Hace 6 minutos

**Minuto a minuto: así terminó la movilidad este 30 de diciembre durante el Plan Éxodo**



**MUNDO** Hace 9 minutos

**Conmovedora imagen: adolescente con cáncer consuela a su hermano menor tras explicarle sobre su enfermedad**



**GENTE** Hace 10 minutos

**Esta es la demanda que se le viene a Pique en 2023 por parte de Shakira**



**NACIÓN** Hace 15 minutos

**Atento: suspenden el pico y placa para vehículos particulares durante la Feria de Manizales**



**MUNDO** Hace 17 minutos

**Perrito se vuelve viral por llevar en su espalda un jinete en un desfile de caballos**



**VIDA MODERNA** Hace 18 minutos

**Guía para hacer alcohol de romero y los beneficios de esta infusión**

**Semana**

Copyright © 2022  
Publicaciones Semana S.A  
NIT 860.509.265 -1  
ISSN 2745-2794

Síguenos en redes    

**Últimas noticias:**

[Semana TV](#)

[Estados Unidos](#)

[Impresa](#)

[Nación](#)

[Opinión](#)

[Vida Moderna](#)

[Gente](#)

[Pódcast](#)

**Nuestras marcas:**

[Semana Play](#)

[Economía](#)

[Arcadia](#)

[Jet Set](#)

[Soho](#)

[Fucsia](#)

[4 Patas](#)

[Sostenible](#)

**Acerca de nosotros:**

[Términos de uso](#)

[Política de Tratamiento de Datos](#)

[Términos suscripciones](#)

[Pauze con nosotros](#)

[Aviso de privacidad](#)

[Política de Riesgos C/ST](#)

[Política SAGRILAFT](#)

[Certificación ISSN](#)

**Contáctenos:**

[Canales de servicio al cliente](#)

[Horarios de atención](#)

Lunes a viernes: 7:00 a.m. a 7:00 p.m.


Sábados y domingos: 8:00 a.m. a 5:00 p.m.

[Trabaje con nosotros](#)

[Historias solidarias](#)

**Nuestra App:**

 [Apple Store](#)

 [Google Play](#)

Para notificaciones judiciales  
e-mail: [juridica@semana.com](mailto:juridica@semana.com)

**Protección del Consumidor**

 Industria y Comercio  
SUPERINTENDENCIA