

Domingo, 5 Junio, 2022 - 08:02

Te contamos 10 datos de Colombia que tal vez no conocías

Especies únicas, fenómenos meteorológicos, particularidades geográficas, son algunas de las maravillas únicas que ofrece Colombia.

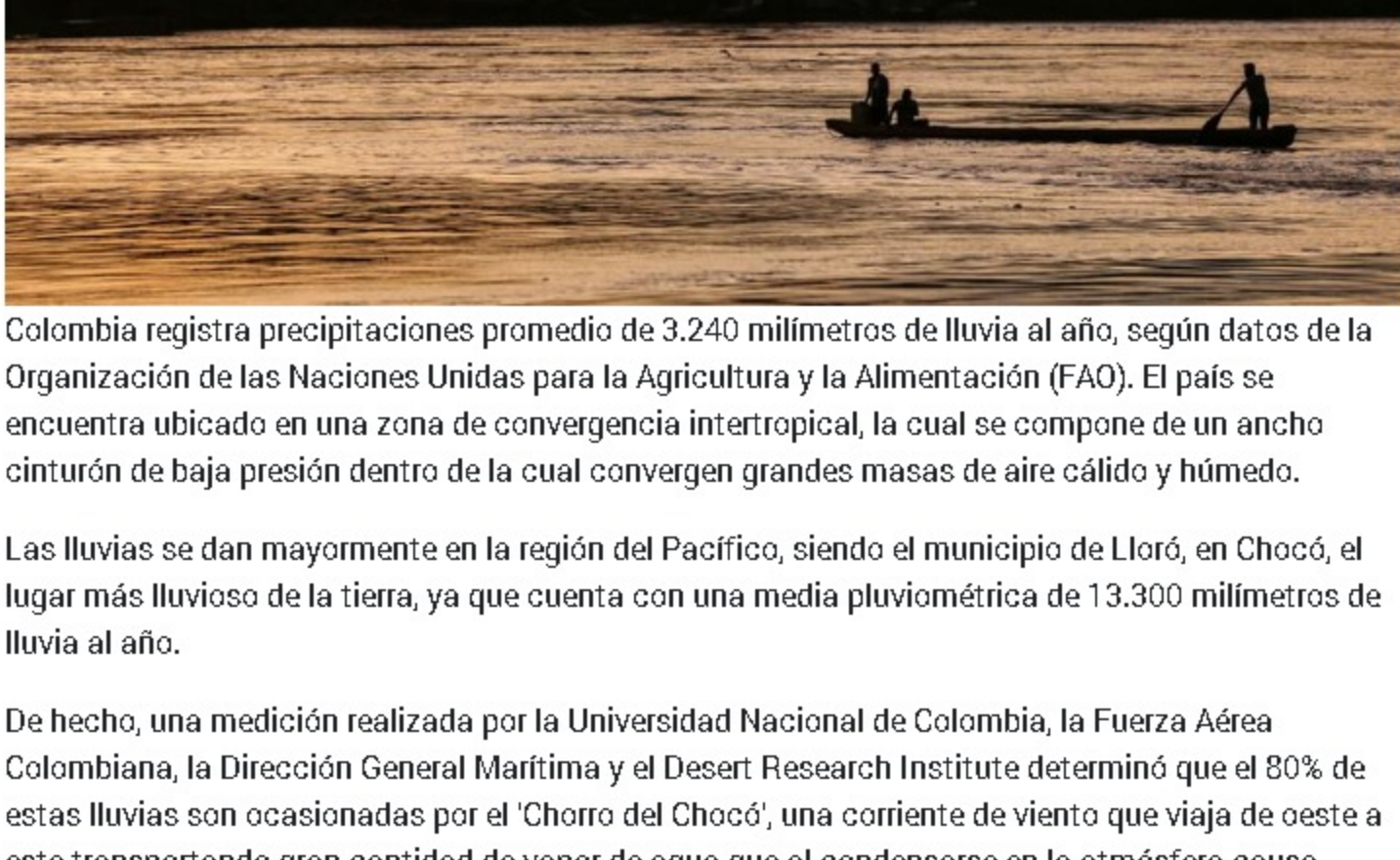


CULTURA

Por: Diana Leal

Colombia es un país increíble por donde lo miremos. Su biodiversidad, condiciones geográficas y climáticas dan espacio a fenómenos únicos. Aquí te contamos diez datos que quizá no conocías de nuestro territorio nacional.

1. Es el país más lluvioso del mundo



Colombia registra precipitaciones promedio de 3.240 milímetros de lluvia al año, según datos de la Organización de las Naciones Unidas para la Agricultura y la Alimentación (FAO). El país se encuentra ubicado en una zona de convergencia intertropical, la cual se compone de un ancho cinturón de baja presión dentro de la cual convergen grandes masas de aire cálido y húmedo.

Las lluvias se dan mayormente en la región del Pacífico, siendo el municipio de Lloró, en Chocó, el lugar más lluvioso de la tierra, ya que cuenta con una media pluviométrica de 13.300 milímetros de lluvia al año.

De hecho, una medición realizada por la Universidad Nacional de Colombia, la Fuerza Aérea Colombiana, la Dirección General Marítima y el Desert Research Institute determinó que el 80% de estas lluvias son ocasionadas por el 'Chorro del Chocó', una corriente de viento que viaja de oeste a este transportando gran cantidad de vapor de agua que al condensarse en la atmósfera causa lluvias intensas en la región.

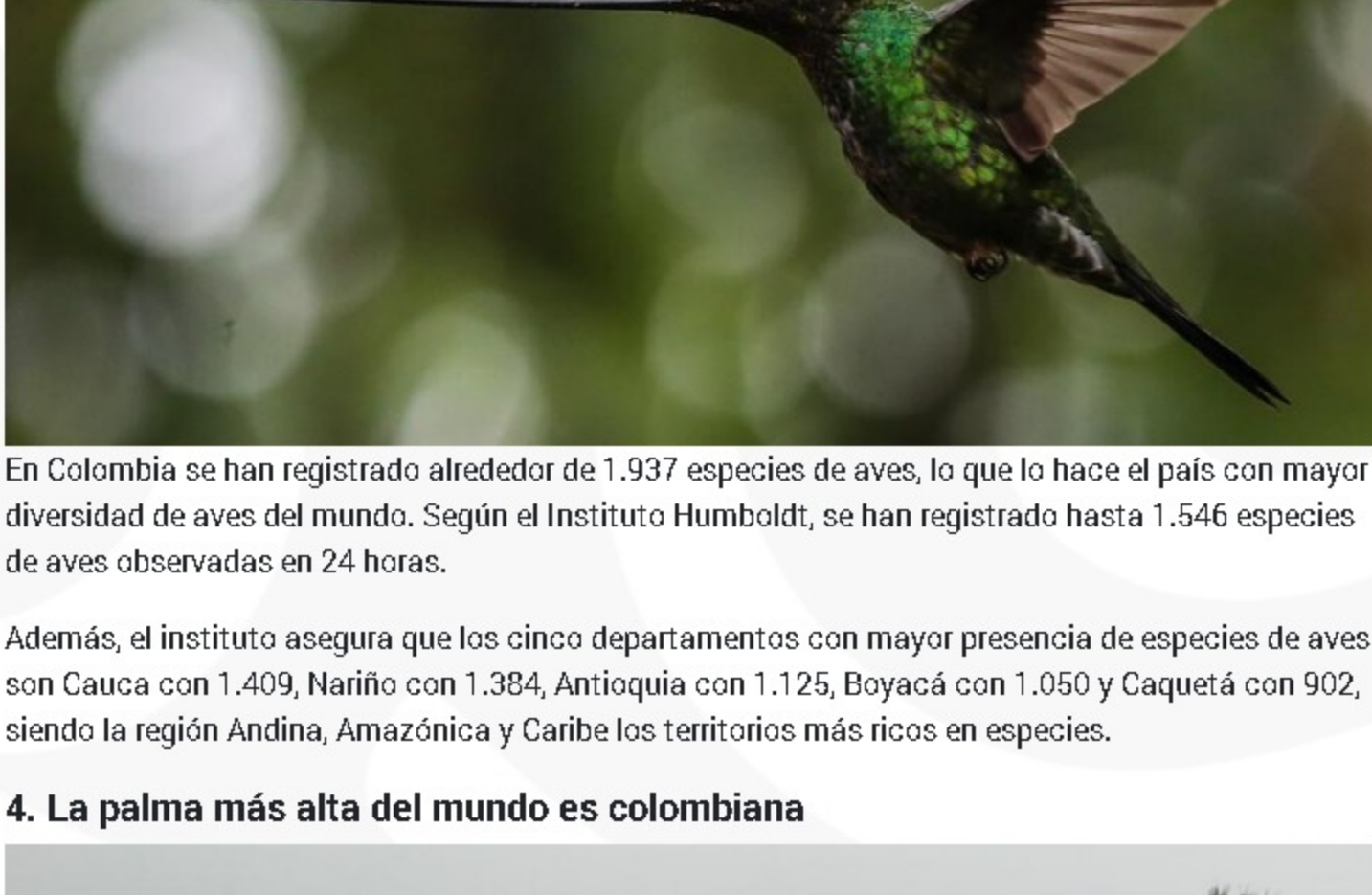
2. El Nevado del Ruiz hace parte del Cinturón Volcánico de los Andes



El volcán Nevado del Ruiz es uno de los volcanes activos más reconocidos al interior de Colombia, hace parte de la cordillera de los Andes y se ubica en el departamento de Tolima. Junto a los nevados Santa Isabel y del Tolima forman parte del área protegida del Parque Nacional Natural Los Nevados.

Además, hace de parte del cinturón de Fuego del Pacífico, que se compone por 75 de los 204 volcanes sudamericanos formados durante el periodo posglacial. Este cinturón es el resultado del hundimiento de la placa de Nazca - una placa tectónica oceánica que se encuentra en el océano Pacífico oriental - por debajo de la placa Sudamericana. El Nevado del Ruiz es capaz de dar origen a erupciones plineanas, es decir de grandes proporciones.

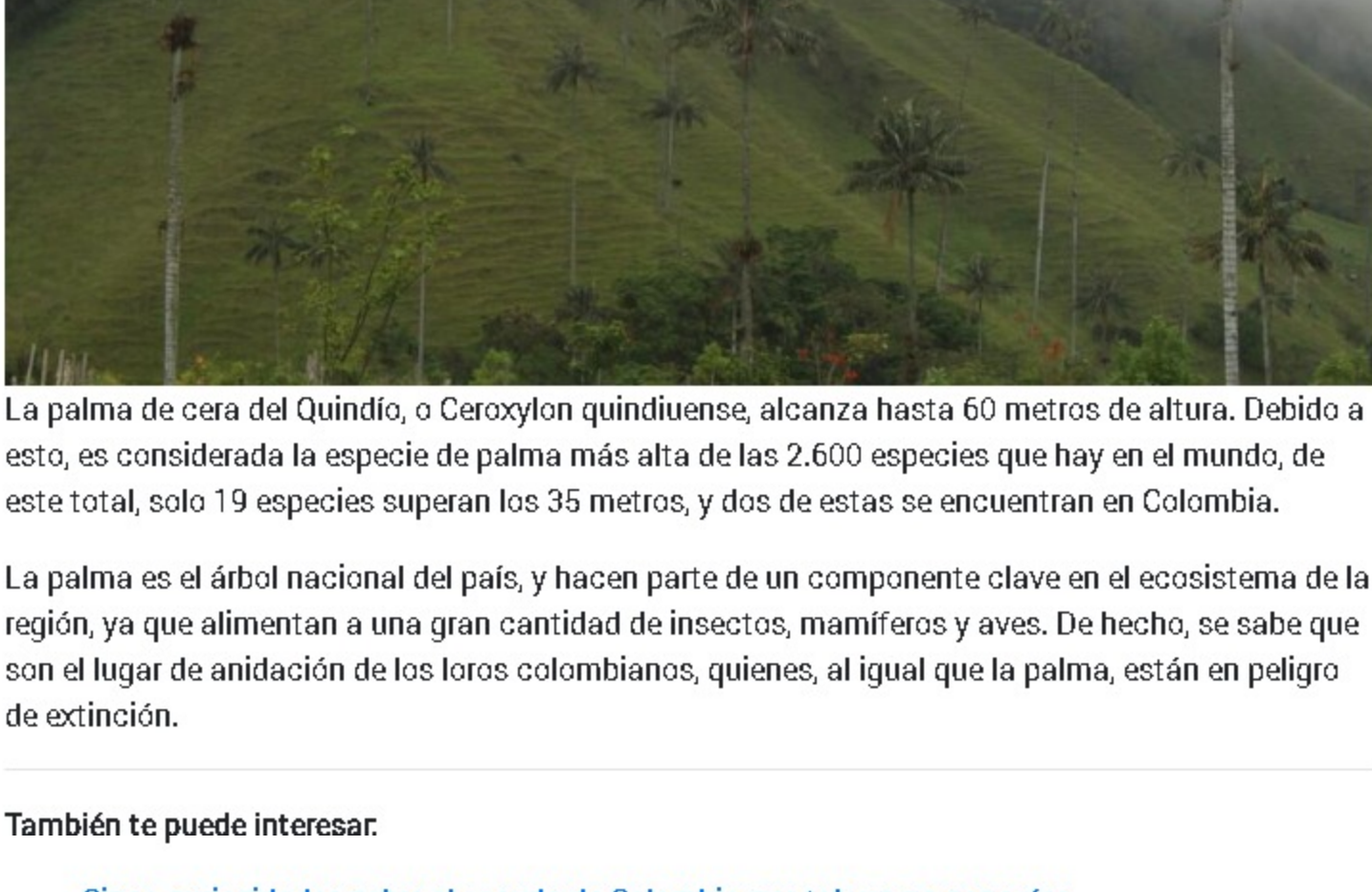
3. El país con la mayor diversidad de aves



En Colombia se han registrado alrededor de 1.937 especies de aves, lo que lo hace el país con mayor diversidad de aves del mundo. Según el Instituto Humboldt, se han registrado hasta 1.546 especies de aves observadas en 24 horas.

Además, el instituto asegura que los cinco departamentos con mayor presencia de especies de aves son Cauca con 1.409, Nariño con 1.384, Antioquia con 1.125, Boyacá con 1.050 y Caquetá con 902, siendo la región Andina, Amazónica y Caribe los territorios más ricos en especies.

4. La palma más alta del mundo es colombiana



La palma de cera del Quindío, o *Ceroxylon quindiuense*, alcanza hasta 60 metros de altura. Debido a esto, es considerada la especie de palma más alta de las 2.600 especies que hay en el mundo, de este total, solo 19 especies superan los 35 metros, y dos de estas se encuentran en Colombia.

La palma es el árbol nacional del país, y hacen parte de un componente clave en el ecosistema de la región, ya que alimentan a una gran cantidad de insectos, mamíferos y aves. De hecho, se sabe que son el lugar de anidación de los loros colombianos, quienes, al igual que la palma, están en peligro de extinción.

También te puede interesar:

- [Cinco curiosidades sobre el escudo de Colombia que tal vez no conocías](#)
- [¿Por qué la protección del oso de anteojos debería ser una prioridad?](#)
- [Páramo de Las Hermosas: así es la vida entre frailejones y pajonales](#)

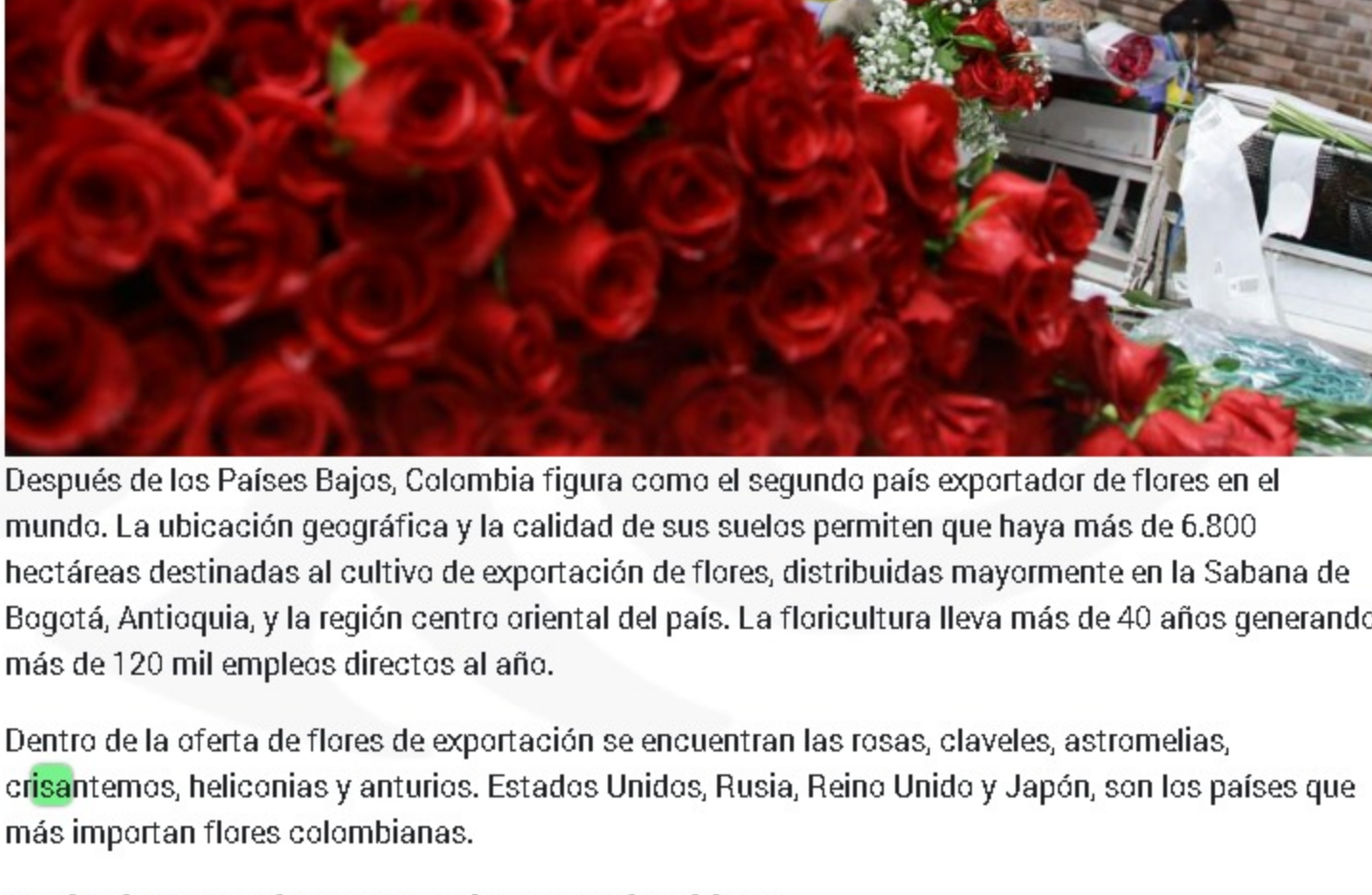
5. Bogotá es una de las capitales más altas



La capital del país se encuentra a 2.640 metros sobre el nivel del mar, lo que la posiciona como la tercera capital más alta del mundo, después de Quito (Ecuador), que está a 2.850 metros, y Sucre (Bolivia), que se encuentra a 2.750 metros.

Sin embargo, dentro del territorio nacional hay municipios que se encuentran a mayor altura, como lo son Vetas, en Santander, y Guachucal y Túquerres, en Nariño, que se ubican a alturas que superan los 3.100 metros sobre el nivel del mar.

6. El segundo país exportador de flores



Después de los Países Bajos, Colombia figura como el segundo país exportador de flores en el mundo. La ubicación geográfica y la calidad de sus suelos permiten que haya más de 6.800 hectáreas destinadas al cultivo de exportación de flores, distribuidas mayormente en la Sabana de Bogotá, Antioquia, y la región centro oriental del país. La floricultura lleva más de 40 años generando más de 120 mil empleos directos al año.

Dentro de la oferta de flores de exportación se encuentran las rosas, claveles, astromelias, crisantemos, heliconias y anturios. Estados Unidos, Rusia, Reino Unido y Japón, son los países que más importan flores colombianas.

7. El tejo es un deporte autóctono colombiano



El tejo o turmequé es el único deporte autóctono colombiano, reconocido como deporte nacional por la Ley 613 de septiembre del 2000.

Empezó a practicarse desde hace más de 500 años por los muiscas, quienes habitaban en los departamentos de Cundinamarca y Boyacá, y se le conocía inicialmente como Turmequé, haciendo referencia al municipio homónimo boyacense donde se practicaba inicialmente.

Se dice que el tejo también hacía parte de las fiestas ceremoniales y otras celebraciones como nacimientos y ofrendas de los indígenas.

Actualmente, este deporte nacional ha llegado a otros países de Suramérica como lo son Ecuador, Perú y Venezuela, y también se juega en países como España y Estados Unidos.

8. En Colombia se hablan 70 lenguas



Según la Organización Nacional de Indígenas de Colombia, ONIC, en el país se hablan 70 lenguas. El castellano, la lengua de señas colombiana, 65 son lenguas indígenas, y dos criollas: el palenquero de San Basilio y el Creole. Sin embargo, el 40% de la riqueza lingüística está en peligro de extinción debido a la disminución de los hablantes de cada comunidad.

Un estudio de la Universidad de los Andes y el Centro Colombiano de Estudios de las Lenguas Aborígenes expuso que solo tres de ellas tienen actualmente más de 50 mil hablantes, la wayútu, paez y emberá, y la cifra baja entre comunidades hasta llegar al registro de 34 que tienen menos de mil hablantes.

Te invitamos a escuchar las siguientes series de podcast:

- [En mi lengua](#)
- [Lenguas vivas, en palabras indígenas](#)

9. El pliosaurio más grande del mundo está en Boyacá



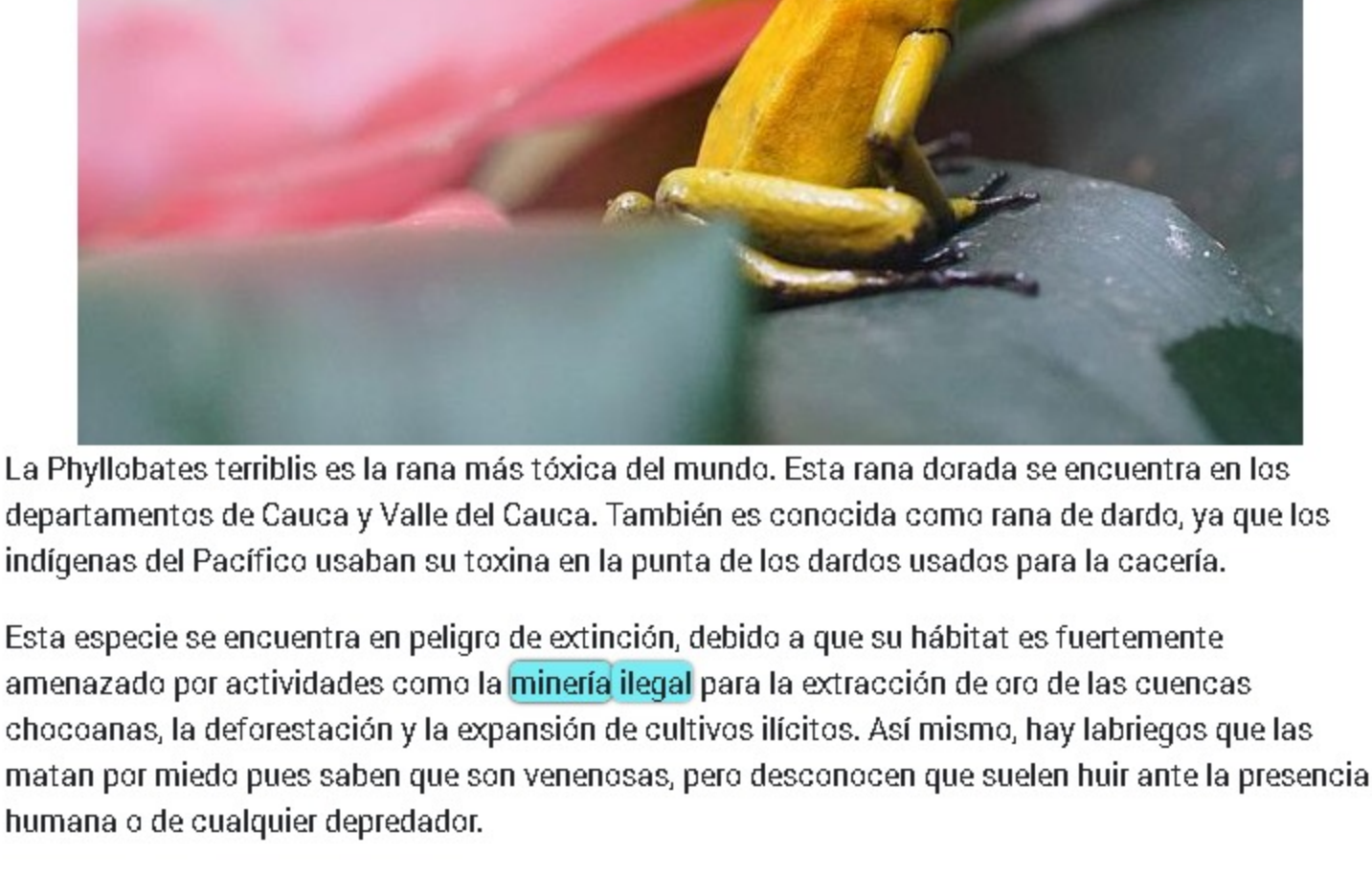
Foto: unperiodico.unal.edu.co.

En Sáchica (Boyacá) se encuentran los restos fósiles de un pliosaurio, uno de los reptiles extintos, caracterizado por ser lagartos con aletas. Los huesos del enorme animal fueron hallados en el municipio boyacense luego de cinco días de trabajo de excavación.

El cráneo del reptil mide tres metros y el cuerpo completo, sin contar el trozo de cola que no se halló, alcanza los 9,9 metros de largo, por lo que se concluye que su tamaño completo llegaría a ser de alrededor de 11 metros. Sus restos fueron hallados en rocas del cretácico inferior, de la era Mesozoica, es decir que existió hace más de 125 millones de años.

El hallazgo del pliosaurio se registró en 2009, durante la exploración en la zona solicitada por [Ecopetrol](#) por la que se tenía previsto el paso de un oleoducto. La Universidad Nacional de Colombia fue la encargada del rescate de los huesos del espécimen.

10. La rana más venenosa del mundo está en el Pacífico



La *Phylllobates terribilis* es la rana más tóxica del mundo. Esta rana dorada se encuentra en los departamentos de Cauca y Valle del Cauca. También es conocida como rana de dardo, ya que los indígenas del Pacífico usaban su toxina en la punta de los dardos usados para la cacería.

Esta especie se encuentra en peligro de extinción, debido a que su hábitat es fuertemente amenazado por actividades como la [minería ilegal](#) para la extracción de oro de las cuencas chocóanas, la deforestación y la expansión de cultivos ilícitos. Así mismo, hay labriegos que las matan por miedo pues saben que son venenosas, pero desconocen que suelen huir ante la presencia humana o de cualquier depredador.