

Inicio > Generales > Barranquilla fue premiada por su sistema de información catastral

Generales Local

Barranquilla fue premiada por su sistema de información catastral

Por Redaccion - 15 julio, 2020 313

Me gusta 5



En ceremonia virtual desde San Diego, California, ESRI nombró a la Alcaldía de Barranquilla como una de las organizaciones ganadoras de la versión 2020 de los SAG Awards. En Barranquilla el sistema de información geográfica ha sido de suma importancia en la estructuración de las estrategias del alcalde Jaime Pumarejo Heins para atender la emergencia por COVID-19.

El sistema de información geográfica que utiliza la Gerencia de Gestión Catastral del Distrito de Barranquilla fue reconocido con el Special Achievement in GIS (SAG) Award, premio otorgado por el Environmental Systems Research Institute – ESRI – de Estados Unidos, líder global en el desarrollo de tecnologías geoespaciales.

En el marco de la Conferencia Anual de ESRI, del 13 al 15 de julio en San Diego, California, y transmitida por primera vez de forma virtual a los asistentes, su presidente y fundador, Jack Dangermond, dio a conocer a los ganadores de la versión 2020, entre los cuales se destaca la Gerencia de Gestión Catastral de la Alcaldía de Barranquilla.

Soporte para la estrategia frente al COVID-19

Actualmente, este sistema de información geográfica ha sido de suma importancia en la estructuración de las estrategias que el alcalde Jaime Pumarejo Heins y el equipo dispuesto para atender la emergencia social, ambiental y sanitaria por el COVID-19 están desarrollando, pues gran parte de las decisiones que se toman están basadas en la información que se ha capturado y consolidado en el catastro.

Estos datos sobre la actualidad física, social y territorial de la ciudad, interrelacionados con otros sistemas de información geográfica o fuentes de información como las de Planeación, SISBÉN o DANE han permitido georreferenciar situaciones, actuar de forma eficiente y tomar decisiones en un mejor tiempo.

El reconocimiento

Cada año el Environmental Systems Research Institute – ESRI – de Estados Unidos nombra a miles de candidatos en todo el mundo y premia a aquellos que más resaltan por su liderazgo y buenas prácticas en el desarrollo de proyectos innovadores que generan cambios positivos en los territorios.

En el caso de Barranquilla el reconocimiento es por el uso de aplicaciones ArcGis para la implementación de la política del catastro multipropósito del Gobierno Nacional. A través de herramientas de referencia y tecnología geoespacial, ArcGis permite acceder a consultas y gestionar la información física, jurídica y económica de los predios de la ciudad; involucrando además variables sociales, ambientales, territoriales y de infraestructura, que aportan al desarrollo sostenible y al ordenamiento territorial.

La herramienta está al alcance de todos los barranquilleros en el geoportal 'Catastro más fácil', el cual contiene la información de sectores, manzanas, predios y unidades de construcción en Barranquilla, además de las referencias catastrales, nomenclaturas, destinos, áreas de terreno y áreas construidas de todos los predios urbanos y rurales de la ciudad.

"Le hemos apostado al uso de última tecnología en nuestra operación catastral. Por eso, contar con ArcGis significa poder transformar el tecnicismo y la información espacial en una forma gráfica, fácil de visualizar y comprender. Esto nos ayuda a ser más cercanos y eficientes a la hora de interactuar con nuestros ciudadanos y su entorno", explica el secretario de Hacienda, Gustavo Rocha.

Por su parte, la gerente de Gestión Catastral y líder del proyecto, Diana Mantilla, afirma: "Es un orgullo que hayan seleccionado a Barranquilla entre todos los nominados, pues cada año solo escogen a una organización por país y están destacando nuestro trabajo sobre otras 100.000 organizaciones de todo el mundo; de manera que no solo es un reconocimiento nacional, sino también internacional, para una entidad que tiene cuatro años de haber iniciado su función".

"Queremos que la ciudadanía vea que el catastro no se desarrolla únicamente para mejorar el sistema tributario o el cobro del impuesto predial, sino que es la articulación de una base espacial de información que sirve de eje fundamental para la construcción de los planes de desarrollo del Distrito y la toma de decisiones en el ordenamiento territorial", agrega Mantilla.

Este año la Alcaldía de Barranquilla se suma al selecto grupo de entidades colombianas que han recibido este galardón, el cual se viene otorgando desde 2001. La lista la conforman también: la Unidad de Planificación de Tierras Rurales, Adecuación de Tierras y Usos Agropecuarios; el Instituto Nacional de Vías – INVÍAS; la Policía Nacional; la Alcaldía de Medellín; la Unidad para la Atención y Reparación Integral de las Víctimas; la Corporación Autónoma Regional del Valle del Cauca; Empresas Públicas de Medellín; **Ecopetrol** y la Unidad Administrativa Especial de Catastro Distrital de Bogotá.

Sobre la gestión catastral del Distrito

Barranquilla gestiona su catastro con total autonomía, al igual que ciudades como Bogotá, Cali, Medellín, y el departamento de Antioquia. Esto quiere decir que es responsable de la formación, actualización, conservación y difusión catastral, procesos que anteriormente estaban a cargo del Instituto Geográfico Agustín Codazzi a través de su Dirección Territorial en el Atlántico.

Desde 2016, cuando se creó la Gerencia de Gestión Catastral, adscrita a la Secretaría de Hacienda, el Distrito le ha apostado al uso de última tecnología para esta operación.

En la actualidad, la información georreferenciada le ha permitido a la ciudad tener un reconocimiento de su territorio con 381.631 predios inscritos y un valor catastral de 52.5 billones de pesos, un 53.2% más respecto al año 2017, cuando inició su operación.

HL

#DIARIOLALIBERTAD

Comparte esto:



Comentarios

3 comentarios

Ordenar por Destacados ▾

Añade un comentario...

La quinta porra
Bueno listo, un monumento, hablen con Daes o le cambiamos el nombre al Romelio o a Siglo 21
Me gusta · Responder · 3 h


La quinta porra
La próxima semana más cuenta chistes!
Me gusta · Responder · 8 h

Emelit Fontalvo
Coje y hablano mal del puma, pa que aprendan
Me gusta · Responder · 10 h

Plugin de comentarios de Facebook

ETIQUETAS 1 Barranquilla información catastral

Me gusta 5



Artículo anterior

Ejército Nacional halla poderoso armamento antitanques del GAO residual en Arauca

Artículo siguiente

'Errar es de humanos y corregir es de sabios': Claudia López a Duque tras aplazar Día sin IVA

Artículo relacionados Más del autor



Alcaldesa de Bogotá evaluará el próximo martes si se decreta cuarentena total en la ciudad



JEP recibió informe de masacres en Montes de María



Nos tocó reinventarnos y hacer una reingeniería: Lidio García



SOBRE NOSOTROS



Diario La Libertad. Periódico Colombiano con sede en Barranquilla, fundado en 1979 circulado durante 41 años desde su fundación.

Mas leídas

Consejo de Estado estudiará demanda contra lineamientos a pilotos de fracking
Generales 15 julio, 2020

Médicos en Barranquilla advierten sobre posible rebrote de Coronavirus
Generales 15 julio, 2020

Soledad mantiene 'pico y cédula' hasta primero de agosto y retrasa...
Generales 15 julio, 2020

Ciclista se cruza carril de Transmilenio y bus se lo lleva...
Generales 15 julio, 2020


Cargar más ▾

De Interes


Más Noticias

Es constitucional decreto que adiciona recursos al Fondo de Mitigación de...
Generales 14 julio, 2020

Con resultados positivos para el Atlántico culminó reunión entre Presidente Duque:...
Atlántico 15 julio, 2020



Generales



Generales



Generales

Mas leídas

Consejo de Estado estudiará demanda contra lineamientos a pilotos de fracking
Generales 15 julio, 2020

Médicos en Barranquilla advierten sobre posible rebrote de Coronavirus
Generales 15 julio, 2020

Soledad mantiene 'pico y cédula' hasta primero de agosto y retrasa...
Generales 15 julio, 2020

Ciclista se cruza carril de Transmilenio y bus se lo lleva...
Generales 15 julio, 2020

Cargar más ▾

De Interes



Generales



Generales

Más Noticias

Es constitucional decreto que adiciona recursos al Fondo de Mitigación de...
Generales 14 julio, 2020

Con resultados positivos para el Atlántico culminó reunión entre Presidente Duque:...
Atlántico 15 julio, 2020

