




PICO Y PLACA

-  1-3-5-7-9
6:00 a.m. - 8:30 a.m.
3:00 p.m. - 7:30 p.m.
-  3-4
5:30 a.m. - 9:00 p.m.
-  1-2
Todo el día

Bogotá

metropolitana

NUEVAS ESTACIONES DE GAS VANTI

Tras la implementación de articulados de gas en TransMilenio, la firma Vanti ha habilitado cinco patios de llenado. Se espera la inauguración de uno más en aproximadamente 3 meses. Los articulados de gas que están funcionando en este momento son cerca de 400, en este semestre deben entrar 500 más que están adjudicados y se convertirían en el 36% de los buses que transitan por las troncales.



CONDICIONES ATMOSFÉRICAS QUE LLEVARON A LA EMERGENCIA



Fenómeno climático lleva a otra alerta amarilla por calidad del aire

Las condiciones meteorológicas adversas e incendios aumentaron la concentración de material particulado en el aire. Por el momento, se ordenan medidas preventivas.



Las zonas que quedan en alerta amarilla

- Avenida calle 24 desde límite municipal con Mosquera hasta avenida carrera 86.
- Avenida Carrera 86 desde calle 24 hasta calle 26.
- Calle 26 desde avenida carrera 86 hasta avenida carrera 30.
- Avenida carrera 30 desde calle 26 hasta avenida calle 8 sur.
- Avenida carrera 33 desde avenida calle 8 hasta avenida calle 56A sur.
- Avenida calle 56A sur desde avenida carrera 33 hasta perímetro urbano en límite sur, en Ciudad Bolívar.
- Perímetro urbano límite sur entre Bogotá y Soacha.
- Límite municipal entre Mosquera y Bogotá.

de emisiones en fuentes móviles y fuentes fijas en Bogotá, hecho por la Secretaría de Ambiente, el transporte de carga es el que más material particulado aporta desde la categoría de fuentes móviles. De PM 10 pone el 38% anual; y de PM 2,5, el más nocivo para la salud, pone 39%.

Por su parte, los vehículos que no podían salir ayer, carros particulares y motos, emiten el 17 y 8% en promedio de este material particulado, respectivamente. De ahí que, al final de la jornada, la reducción de contaminantes no fuera significativa. Apenas era del 10% para los niveles de PM 10 y del 2% para PM 2,5.

La pregunta que queda es qué otras acciones está dispuesto a emprender el Distrito, dentro de su capacidad, para atacar el fenómeno. La Secretaría de Ambiente ha hablado de su interés de acompañar con incentivos la transformación tecnológica de las empresas hacia energías más limpias, y de sacar adelante un nuevo plan decenal sobre calidad del aire.

REDACCIÓN BOGOTÁ - EL TIEMPO @BogotaET

- 1 Una capa de smog se vio desde esta mañana. El fenómeno es producto de cambios meteorológicos. FOTO: CÉSAR MELGAREJO
- 2 El anuncio de la alerta amarilla se dio en el marco del día sin carro. FOTO: ABEL CÁRDENAS
- 3 Los ciudadanos deben tomar medidas para proteger su salud. FOTO: EFE

En esta ocasión, también se declaró un nivel de prevención en Soacha.

¿Y el día sin carro?

Es necesario aclarar que el día sin carro y sin moto es una jornada para incentivar el uso de la movilidad sostenible (transporte público, bicicleta, patineta eléctrica o caminar), pero no está diseñado para reducir las emisiones de contaminantes en Bogotá. Esto para decir que no se podía esperar que la actividad contuviera una situación ambiental que ya 'se cocinaba' hace varios días.

La razón es sencilla. Los mayores emisores de contaminantes, de tipos móviles y fijos, seguían en las calles. Según el inventario

via) hicieron que el material contaminante se concentrara en la capital. Además, mencionó que los incendios en la Orinoquia y en el Sumapaz han agravado la situación. La declaratoria de alerta ambiental viene acompañada de acciones clave para proteger la salud de los bogotanos. Por una parte, las industrias que operan fuentes fijas con combustibles sólidos y líquidos no podrán operar hasta el mediodía de hoy. Además, se harán operativos en las localidades afectadas para supervisar que se cumpla la norma. También se restringirá la movilidad de autos de carga de más de 10 años de antigüedad en el polígono de la alerta, hasta que se normalicen las condiciones ambientales.

Aunque en este momento la afectación de la salud no es grave, si se recomienda tener especial cuidado en población vulnerable, como menores de cinco años, adultos mayores de 60 años, mujeres gestantes, fumadores, consumidores de sustancias psicoactivas y quienes padecen enfermedades cardiovasculares o respirato-

Este año van 61 incendios forestales

SEGÚN EL CUERPO DE BOMBEROS, ESTE FENÓMENO OBEDECE A LA OLA DE CALOR Y LA SEQUÍA EN EL DEPARTAMENTO.

De acuerdo con el último balance presentado por la Delegación Departamental de Bomberos de Cundinamarca, en lo que va corrido del año se han presentado 61 incendios forestales en el departamento. Las emergencias ya han afectado 28 municipios, consumiendo más de 341 hectáreas. Solo el día de ayer se presentaron cuatro incendios. El primero afectó el páramo de Sumapaz, en jurisdicción del departamento de Meta. Las llamas consumieron vegetación típica de este eco-

sistema, como pajonales y frailejones; fueron alrededor de 30 kilómetros cuadrados afectados. La alcaldesa Claudia López ordenó el apoyo del Cuerpo de Bomberos de Bogotá para la atención de la emergencia, y la Unidad Nacional para la Gestión del Riesgo activó su protocolo. Además, en el municipio de Nilo, en Cundinamarca, se presentaron dos emergencias por incendios forestales. La primera, en el sector San Bartolo, con una afectación de 30 hectáreas, y la segunda, en Los Curos, con



Las emergencias han afectado 28 municipios del departamento de Cundinamarca. FOTO: JUAN PABLO BUSTAMANTE

50 hectáreas consumidas. Ambos incidentes fueron atendidos por los Bomberos del departamento en conjunto con la Policía y el Ejército. Adicionalmente, en la vereda Potrerillo de Girardot, un incendio forestal afectó casi 170 hectáreas y tuvo que ser atendido con apoyo aéreo. En los municipios de Chocontá y en Gutiérrez, sector Rio Blanco, se presentaron dos emergencias más a lo largo del día. Las autoridades hacen un llamado a cuidar el medioambiente, especialmente las fuentes hídricas. Así mismo, invitan a la comuni-

dad a evitar quemas que puedan ocasionar incendios forestales. Finalmente, el capitán Álvaro Farfán, delegado departamental de Bomberos de Cundinamarca, enfatizó en la importancia de tener planes de acción municipales. "Hacemos un llamado a todos los alcaldes para que tengan activos los consejos municipales de gestión de riesgo, y tengan actualizados los planes de emergencia e identificados los procesos de reacción". Farfán recalcó que las administraciones de todos los municipios deben gestionar y renovar los convenios con el Cuerpo de Bomberos para facilitar la atención de este tipo de emergencias. Los ciudadanos que tengan algún reporte de incendio forestal pueden comunicarse con la línea de emergencias 123 desde cualquiera de los 116 municipios del departamento.